









- Legenda:**
-  istniejące oznakowanie pionowe
 -  projektowane oznakowanie pionowe
 -  istniejące znaki do zastąpienia
 -  projektowane urządzenia BRD
 -  istniejące oznakowanie poziome
 -  tymczasowe oznakowanie poziome
 -  krawędź jezdni
 -  obszar robót

Nazwa:
 Czasowa organizacja ruchu dla zadania o nazwie:
„Przebudowa ulicy Kłodzkiej oraz Kamienieckiej w Ząbkowicach Śląskich”

Rysunek:
Plan sytuacyjny - szczegóły nr 3 - etap 1

Skala:
1:1000

Nr rysunku:
4